

Утверждена

(наименование документа об утверждении, включая наименования органов государственной власти или

органов местного самоуправления, принявших решение об утверждении схемы или

подписавших соглашение о перераспределении земельных участков)

от _____ № _____









Схема расположения земельного участка или земельных участков на кадастровом плане территории

Площадь земельного участка <u>801 м²</u> (указывается проектная площадь образуемого земельного участка, вычисленная с использованием технологических и программных средств, в том числе размещенных на официальном сайте федерального органа исполнительной власти, уполномоченного Правительством Российской Федерации на осуществление государственного кадастрового учета, государственной регистрации прав, ведение Единого государственного реестра недвижимости и предоставление сведений, содержащихся в Едином государственном реестре недвижимости, в информационно-телекоммуникационной сети "Интернет" (далее - официальный сайт), с округлением до 1 квадратного метра. Указанное значение площади земельного участка может быть уточнено при проведении кадастровых работ не более чем на десять процентов)		
Обозначение характерных точек границ	Координаты, МСК-66, зона 1 м (указываются в случае подготовки схемы расположения земельного участка с использованием технологических и программных средств, в том числе размещенных на официальном сайте. Значения координат, полученные с использованием указанных технологических и программных средств, указываются с округлением до 0,01 метра)	
	X	Y
1	2	3
н1	357 250,16	1 549 689,05
н2	357 259,15	1 549 731,99
н3	357 241,21	1 549 735,72
н4	357 232,36	1 549 692,77
н1	357 250,16	1 549 689,05



МСК-66, зона 1, Масштаб 1:1 000

Условные обозначения:

-  - условное обозначение образуемого земельного участка
-  - граница существующего земельного участка, сведения ЕГРН о которых позволяют однозначно определить их положение на местности
-  - граница образуемого земельного участка
-  - границы кадастрового квартала
-  - обозначение кадастрового квартала
-  - Характерная точка границы земельного участка свдкния о которой отсутствуют в ЕГРН, место расположение которой определено при кадастровых работах
-  - надпись кадастрового номера существующего земельного участка
-  - обозначение площади образуемого земельного участка